



**TERRA DEI MESSAPI**  
Gruppo di Azione Locale



# PRESENTAZIONE BANDO

Intervento 2.3 - Interventi  
di ristrutturazione di  
attrattori turistici a  
supporto dello Smart  
Land TDM

STRATEGIA DI SVILUPPO LOCALE 2014/2020 - GAL TERRA DEI MESSAPI "ARTHAS"



Misura 19 - Sotto misura 19.2 - "Sostegno all'esecuzione degli interventi nell'ambito degli interventi della Strategia di Sviluppo Locale di tipo partecipativo" - PSR Puglia 2014/2020

# Dati del monitoraggio territoriale

## Musei e contenitori culturali

Museo civico archeologico «Granafei», Polo museale città di Latiano, Casa Museo Ribezzi – Petrosillo, Museo civiltà contadina Francavilla F.na, MAFF Francavilla Fontana

## Siti di interesse archeologico

Muro Tenente, Valesio, Tempietto di San Miserino, Terme di Malvindi, Li Castelli,...

## Aree naturali

Bosco Curtipetrizzi, Bosco «Li veli»  
Bosco Bottari, Bosco Baden Powell  
Bosco Tramazzone, Li patuli, Bosco Sant'Antonio alla macchia, Bosco dei Preiti, Bosco Lucci, Duna e stagno di Lido Presepe (Area Quatina)

## Altri attrattori turistici

Antiche bottaie, archeologia industriale, masserie storiche da adibire a sale espositive legate a temi della storia e della cultura locale, frantoi semi ipogei ad alto valore storico-culturale,...

# Obiettivi del bando

Valorizzare l'identità privilegiando il riuso e la valorizzazione dell'esistente in un rinnovamento che si basa sulla conservazione e manutenzione del patrimonio, rendendo fruibili i contenuti e mettendo a disposizione della comunità locale e dei viaggiatori luoghi dove poter apprezzare e conoscere la cultura e l'identità della TDM, in una logica di fruizione responsabile e sostenibile nonché di integrazione con gli altri settori produttivi esistenti. Il tutto coordinato con le tematiche degli itinerari del GAL Terra dei Messapi: Limitone dei Greci, Via Appia e Messapi di vino.

*Itinerario*  
**LIMITONE  
DEI GRECI**

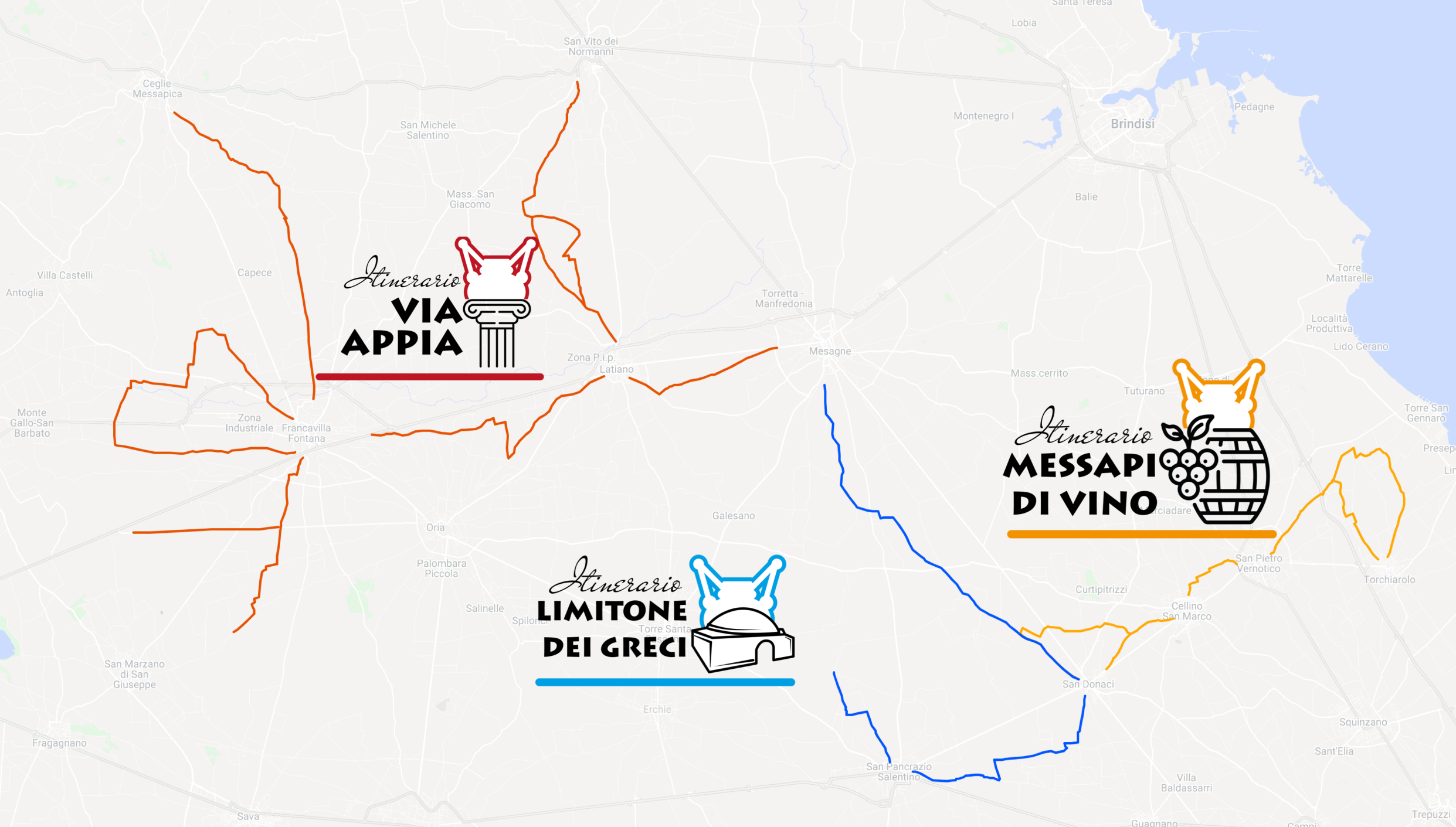


*Itinerario*  
**VIA  
APPIA**



*Itinerario*  
**MESSAPI  
DI VINO**






*Itinerario*  
**VIA  
APPIA**



*Itinerario*  
**MESSAPI  
DI VINO**



*Itinerario*  
**LIMITONE  
DEI GRECI**



# Cosa finanzia

- Opere di recupero, restauro e risanamento conservativo di **strutture, immobili e fabbricati di valore storico culturale e paesaggistico tipici del nostro territorio** al fine di inserirli nell'offerta turistica integrata Smart Land;
- Iniziative di **valorizzazione dei beni di interesse artistico, archeologico, etno-antropologico, archivistico e bibliografico** e altre testimonianze di antiche civiltà e dell'identità locale, anche attraverso l'uso di nuove tecnologie (App, gamification, realtà virtuale/aumentata, ecc.);
- **Riqualificazione di piccoli musei e/o biblioteche** per migliorare la presentazione delle **raccolte museali e/o libri** per renderli più attrattivi e interessanti per i turisti;
- **Riqualificazione di archeologia industriale** da destinare a spazi di co-working rurale, museo, ecc.;
- **Realizzazione di illuminotecnica**, per esaltare le caratteristiche architettoniche ed artistiche dei beni oggetto di intervento;
- Valorizzazione di porzioni di territorio con piccoli allestimenti di arredo urbano, sistemazione del verde, ecc.;
- Recupero e valorizzazione di immobili, con annesso aree esterne da destinare a piccoli teatri, mostre, esposizioni, centri di aggregazione e integrazione sociale, compreso allestimento ed arredo anche attraverso l'utilizzo di nuove tecnologie quali attrezzature audio, video, luci, ecc.,

# Cosa finanzia

- Recupero di **piccole emergenze** di particolare e comprovato **interesse artistico, storico e archeologico**, o che rivestono un interesse sotto il profilo **paesaggistico**, anche attraverso interventi che consentano la fruizione o soluzioni innovative;
- Piccole opere di **manutenzione straordinaria sui sentieri di accesso alle emergenze storico-culturali** e sistemazione delle aree pertinenti, in modo da renderle pienamente fruibili ai turisti;
- Riqualificazione di **aree pubbliche da destinare all'ampliamento della rete** degli itinerari;
- Riqualificazione di **aree naturali e rurali** (quali boschi, cave, siti di interesse paesaggistico, ecc.) a fruizione pubblica, come ad esempio: **aree pic-nic, punti sosta, percorsi attrezzati per il walking, birdwatching, mountain bike**, ecc.;
- Riqualificazione di appezzamenti di terreni situati lungo gli itinerari del GAL per la realizzazione di **orti didattici/sociali/urbani** da assegnare ad associazioni con lo scopo di contribuire al recupero di aree abbandonate e come strumento di aggregazione sociale e sensibilizzazione sull'importanza della tutela dell'ambiente, dell'agricoltura sostenibile e della sana alimentazione;
- Acquisto di **piccoli mezzi di locomozione eco-compatibili** (biciclette e carretti a pedali o elettrici, minibus, ecc.) finalizzati alla fruizione del territorio rurale e realizzazione di **punti di sosta per alimentare i mezzi elettrici**;

# Chi può partecipare?

## • A) Enti Pubblici

Le Amministrazioni Comunali  
ricadenti nel territorio del GAL  
Terra dei Messapi

Max spesa ammissibile € 80.000

Fondo perduto 100%

## • B) Soggetti Privati

Personе fisiche, imprese, enti giuridici  
privati (quali ad esempio fondazioni)  
possessori di immobili localizzati nel  
territorio del GAL

Max spesa ammissibile € 100.000

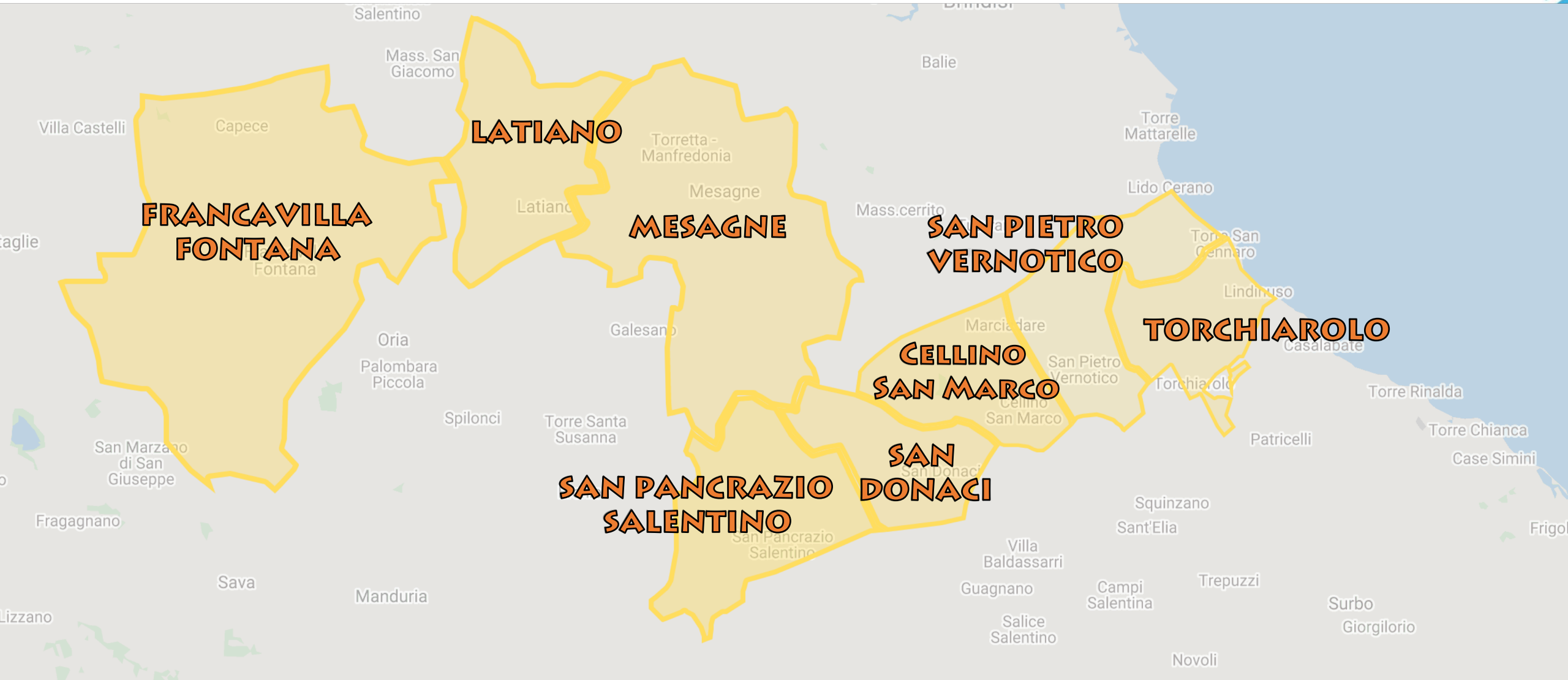
Fondo perduto 60%

Totale risorse pubbliche € 760.000

**Potranno essere candidati interventi ricadenti nel territorio del GAL Terra dei Messapi**

Gli interventi di cui al presente bando dovranno comunque soddisfare un interesse collettivo della comunità locale e i relativi risultati devono essere accessibili al pubblico.

# Ubicazione interventi



# Costi ammissibili

- manutenzione, restauro, ristrutturazione, adeguamento, riqualificazione e illuminazione, anche artistica, dei beni e delle aree oggetto dell'intervento e relativi impianti (allacciamento, spostamento e/o rifacimento di sotto-servizi quali luce, gas, acquedotto, fognatura, ecc.), compreso gli oneri di autorizzazione e concessione;
- acquisto di arredi, impianti ed attrezzature (anche hardware e software) strettamente funzionali allo svolgimento dell'attività oggetto dell'intervento e/o per la gestione e la fruibilità delle aree rurali, ambientali, naturali ed archeologiche;
- interventi di sistemazione/adeguamento/recupero/manutenzione di sentieri, aree naturali, siti archeologici, cave, ecc.;
- piantumazione e/o sistemazione di specie arboree/arbustive;
- spese per la riqualificazione, ampliamento, adeguamento e allestimento di aree urbane e periurbane da destinare alla realizzazione di orti;
- ideazione, produzione e posa di specifica segnaletica, anche stradale;
- opere ed attrezzature per consentire l'accesso e la fruizione ai diversamente abili;
- i seguenti investimenti immateriali: acquisizione o sviluppo di programmi informatici (anche finalizzati alla virtualizzazione dei contenuti, dei luoghi e per incrementare l'attrattività della location oggetto dell'intervento) e acquisizione di brevetti, licenze, diritti d'autore, marchi commerciali;

# Costi ammissibili

## Spese generali

Sono ammesse anche le spese generali fino ad un massimo del 12% della spesa ammessa a finanziamento

- compensi per consulenze in materia di sostenibilità ambientale ed economica, inclusi studi di fattibilità;
- onorari di tecnici agricoli, architetti, ingegneri iscritti nei rispettivi albi professionali e consulenti;
- costo della garanzia fideiussoria (fideiussione bancaria o polizza assicurativa) necessaria per la presentazione della Domanda di Pagamento dell'anticipo.

# Costi ammissibili

## Decorrenza

Le spese ammissibili saranno riconosciute dalla data di presentazione della Domanda di Sostegno.

Eccezione per quelle propedeutiche alla presentazione della stessa DdS (progettazione, acquisizione autorizzazioni,...) la cui eleggibilità decorre dalla pubblicazione del bando sul BURP – 22 aprile 2021.

# Imputabilità, pertinenza, congruità e ragionevolezza spese

## Enti Pubblici

Tutte le acquisizioni di servizi, forniture e lavori dovranno essere realizzate nel rispetto delle norme previste dal **D.lgs. 18 aprile 2016 n. 50**

Per l'esecuzione di opere edili e affini, i prezzi unitari elencati nel computo metrico estimativo dovranno fare riferimento al **"Listino prezzi delle Opere Pubbliche della Regione Puglia"** in vigore alla data di presentazione della DdS.

Gli acquisti di beni e servizi vanno effettuati sul **Mercato Elettronico della Pubblica Amministrazione (MEPA)**.

Qualora non siano presenti nel MEPA si applicano le norme contenute nel Codice degli Appalti. In tal caso, al fine di valutare la ragionevolezza dei costi, in sede di presentazione della DdS, si deve far ricorso ad uno dei seguenti metodi:

1. confronto tra preventivi;
2. adozione di un listino dei prezzi di mercato;
3. valutazione tecnica indipendente sui costi.

Gli interventi proposti dovranno essere preventivati attraverso una procedura di selezione (attraverso portale SIAN) basata sul confronto di almeno 3 (tre) preventivi di spesa confrontabili, emessi da fornitori diversi e in concorrenza, riportanti nei dettagli analiticamente l'oggetto della fornitura, e procedere quindi alla scelta di quello che, per parametri tecnico-economici e per costi/benefici, risulti il più idoneo.

# Imputabilità, pertinenza, congruità e ragionevolezza spese

## Privati

Opere edili e affini: i prezzi unitari elencati nel computo metrico estimativo dovranno fare riferimento al “Listino prezzi delle Opere Pubbliche della Regione Puglia”;

acquisto e messa in opera di impianti fissi (elettrici, idrici, fognanti, etc.), di macchine, attrezzature e arredi è prevista, per ciascun intervento preventivato, una procedura di selezione basata sul confronto tra almeno 3 preventivi di spesa, emessi da fornitori diversi e in concorrenza; la scelta sarà accompagnata da una relazione tecnico economica della scelta effettuata;

i 3 preventivi devono essere:

Indipendenti, comparabili, competitivi.

VEDIAMOLO IN DETTAGLIO

# I PREVENTIVI

- Saranno compilati direttamente sul SIAN attraverso apposito modulo
- Aprire /aggiornare il fascicolo aziendale – CUAA (Cod. Unico Az. Agr.)
- Inviare i modelli 1 e 2 compilati agli indirizzi preposti (par. 13)
- Compilazione degli allegati del bando (a,b,c,d,....)
- Redazione di un CME basato sul prezziario regione Puglia
- 3 Preventivi per ogni categoria di attrezzatura, impianto, hardware o software da acquistare

in forma analitica e comparabili, debitamente datati e firmati, forniti su carta intestata da almeno tre ditte concorrenti, nel caso di acquisto e messa in opera di macchine e attrezzature nonché per le forniture le cui voci di spesa non sono comprese nel Listino prezzi delle Opere Pubbliche della regione Puglia; il preventivo dovrà riportare la denominazione della ditta, P.IVA/Codice Fiscale, sede legale/operativa, n. telefono, n. fax, e-mail/PEC.

# Cosa fare per presentare la DdS

- Aprire /aggiornare il **fascicolo aziendale** – CUAA (Cod. Unico Az. Agr.)
- Inviare i **modelli 1 e 2** compilati agli indirizzi preposti (par. 13)
- Compilazione degli **allegati** del bando (a,b,c,d,....)
- (Ove necessario) Redazione di un **CME** basato sul prezziario regionale
- **3 Preventivi** per ogni categoria di attrezzatura, impianto, hardware o software da acquistare

*(Il computo metrico estimativo dovrà fare riferimento al “Listino prezzi delle Opere Pubbliche della Regione Puglia in vigore alla data di presentazione della DDS).*

# SCADENZE E TEMPI DI CONSEGNA

- **23 giugno** (ore 12): termine ultimo per inviare i modelli 1 e 2 per abilitazione al portale SIAN
- **25 giugno** (ore 12): scadenza rilascio Domanda di Sostegno sul SIAN
- **2 luglio** (ore 12): consegna plico con documentazione cartacea al GAL
  - Quest'ultimo oltre a contenere tutta la documentazione amministrativa prevista nel paragrafo 14 (copia della Domanda, allegati firmati in originale, autodichiarazioni, piano di gestione, preventivi, CME,...) dovrà anche contenere un supporto digitale (DVD, CD-ROM o penna USB) contenente tutta la documentazione presentata in formato digitale.

# DOCUMENTAZIONE DA ALLEGARE

## Di carattere generale 1/2

1. **DdS** firmata digitalmente dal richiedente;
2. copia del **documento di riconoscimento** in corso di validità;
3. **Allegato A:** dichiarazione sostitutiva di atto di notorietà, resa ai sensi del DPR n. 445 del 28 Dicembre 2000, relativo al possesso dei requisiti richiesti;
4. Delibera e/o provvedimento adottato dall'organo competente (Consiglio comunale, giunta comunale, CdA, assemblea soci, ecc.) di approvazione del progetto di livello almeno definitivo, del suo costo complessivo, di eventuali impegni di spesa per il cofinanziamento e la delega al rappresentante legale ad inoltrare domanda di sostegno, a riscuotere il contributo in conto capitale e per ogni altro eventuale adempimento (ove pertinente);
5. copia **del titolo di possesso o detenzione da cui risulti la piena disponibilità degli immobili** oggetto dell'intervento / autorizzazione ad effettuare gli investimenti previsti da parte, del comproprietario nel caso di comproprietà e/o del nudo proprietario in caso di usufrutto e/o del proprietario nel caso di affitto/comodato/concessione da ente pubblico, qualora non già espressamente indicato nel contratto medesimo;
6. **Allegato B:** dichiarazione relativa agli obblighi e impegni assunti previsti dal bando e connessi all'operazione finanziaria;

# DOCUMENTAZIONE DA ALLEGARE

## Di carattere generale 2/2

7. **Allegato C:** elaborato progettuale;
8. **PIANO DI GESTIONE E FUNZIONAMENTO** che descriva le modalità di gestione economica e amministrativa successiva alla realizzazione dell'intervento per almeno 5 anni; (**Allegato D** – Linee guida per la redazione del piano di gestione);
9. copia della **documentazione della soprintendenza competente** attestante che l'immobile sede dell'intervento sia immobile tutelato ai sensi del D.lgs. 42/2004 e s.m.i. (Codice dei beni culturali e del paesaggio, ai sensi dell'art. 10 della legge 6 luglio 2002, n. 137), ove ricorre;
10. **certificato di destinazione urbanistica**;
11. **attestazione** rilasciata dal comune competente o perizia giurata da parte di un tecnico abilitato, che certifichi la **classificazione dell'immobile** oggetto dell'intervento proposto, ai fini dell'attribuzione dei punteggi di cui al paragrafo successivo, ove pertinente;
12. **Allegato E:** consenso a favore del GAL ad effettuare il trattamento dei propri dati personali;
13. ogni documento utile all'attribuzione dei punteggi di cui al par. 15 del bando;

# DOCUMENTAZIONE DA ALLEGARE

Sotto intervento a - **Enti pubblici 1/2**

1. atto di inserimento dell'intervento nel programma triennale dei lavori pubblici e in quello annuale degli interventi dell'Ente, *se ricorre il presupposto normativo*;
2. atto di inserimento dell'intervento nel programma biennale per l'acquisizione di forniture e servizi superiori a 40.000,00 euro, *se ricorre il presupposto normativo*;
3. progetto dell'intervento a firma di un tecnico abilitato *di livello e qualità almeno pari a progetto definitivo* e relativo cronoprogramma. Con timbro e firma di un tecnico abilitato. Esso comprende i seguenti elaborati: relazione generale, relazioni tecniche e relazioni specialistiche, rilievi piano altimetrici e studio dettagliato di inserimento urbanistico, elaborati grafici di progetto ante e post opera, allegato fotografico ante opera e layout arredo, calcoli delle strutture e degli impianti, disciplinare descrittivo e prestazionale degli elementi tecnici, elenco prezzi unitari, computo metrico estimativo, documento contenente le prime indicazioni e disposizioni per la stesura dei piani di sicurezza, quadro economico con l'indicazione dei costi della sicurezza desunti sulla base del documento di cui alla lettera i), preventivi di spesa;

# DOCUMENTAZIONE DA ALLEGARE

Sotto intervento a - **Enti pubblici** 2/2

4. nel caso di acquisto di beni e servizi non presenti sul MEPA, dovranno essere presentati almeno tre preventivi di spesa in forma analitica, confrontabili, debitamente datati e firmati, forniti su carta intestata; il preventivo dovrà riportare la denominazione della ditta, P.IVA/Codice Fiscale, sede legale/operativa, n. telefono, n. fax, e-mail/PEC;
5. relazione giustificativa della scelta operata sui preventivi, redatta e sottoscritta da tecnico abilitato e dal richiedente i benefici;
6. **Allegato F:** check list di comparazione dei preventivi da compilare per ogni tipologia di spesa per cui è richiesto il sostegno;
7. **Allegato G:** check list AGEA di autovalutazione pre-aggiudicazione gara per ogni procedura d'appalto – ai sensi del D.lgs. 50/2016 e s.m.i. – prevista nel progetto (Det. dell'AdG del 31/01/2019 n. 9);

# DOCUMENTAZIONE DA ALLEGARE

## Sotto intervento b - [Privati 1/2](#)

1. titoli abilitativi per la realizzazione degli investimenti: autorizzazioni, permessi di costruire, SCIA, DIA esecutiva, valutazione ambientale, nullaosta, pareri ecc., .... *In alternativa la presentazione dei titoli abilitativi potrà avvenire entro 30 gg. dalla data di pubblicazione della graduatoria;*
2. dichiarazione del soggetto richiedente gli aiuti e del tecnico abilitato attestante l'assenza di vincoli di natura urbanistica, ambientale, paesaggistica, idrogeologica e dei beni culturali nel caso di realizzazione di interventi per i quali non è necessario acquisire specifici titoli abilitativi (es. acquisto macchine e attrezzature), **Allegato H**;
3. copia del Progetto dell'intervento (corredato di relazioni tecniche ed elaborati grafici, disegni quotati nelle opportune scale di dettaglio con evidenziazione dello stato di fatto, di progetto e degli interventi, layout) a firma di un tecnico abilitato;
4. computo metrico estimativo analitico dei lavori redatto sulla base del "Listino prezzi delle Opere Pubbliche della Regione Puglia";

# DOCUMENTAZIONE DA ALLEGARE

## Sotto intervento b - **Privati 1/2**

5. preventivi di spesa nel caso di acquisto e messa in opera di macchine e attrezzature nonché per le forniture non comprese nel Listino prezzi delle Opere Pubbliche della regione Puglia;
6. relazione giustificativa della scelta operata sui preventivi redatta e sottoscritta da tecnico abilitato e dal richiedente;
7. preventivi per gli onorari dei consulenti tecnici, almeno tre (forniti su carta intestata, debitamente datati e firmati); relazione giustificativa della scelta sottoscritta dal richiedente;
8. **Allegato F:** check list comparazione preventivi per ogni tipologia di spesa;
9. certificato casellario giudiziale del beneficiario e dei familiari conviventi di maggiore età nel caso di richiedente persona fisica; nel caso di persona giuridica dichiarazione sostitutiva prevista dall'art. 67 e dall'art. 91 comma 4 del D.lgs. 06-09.2011 n. 159. (**Allegato I**);
10. documento di regolarità contributiva (DURC), *ove previsto*;
11. in caso di imprese – copia del Certificato d'iscrizione al Registro delle Imprese/R.E.A., *ove previsto*;

# Criteri di valutazione

- a. Ubicazione dell'intervento
- b. Classificazione del bene oggetto dell'intervento
- c. Caratteristiche dell'intervento proposto

Di seguito elenchiamo i criteri di selezione suddivisi per i due sotto interventi in modo alternato

Sotto intervento A – Enti pubblici

Sotto intervento B – Privati

# Criteri di valutazione

## Ubicazione intervento

| Ubicazione intervento   | Punti     |
|---|-----------|
| Ubicazione dell'intervento in Zone di protezione Speciale (ZPS) e Siti di Importanza Comunitaria (SIC) individuati in applicazione delle Direttive 74/409/CEE e 92/43/CEE e aree naturali protette ai sensi della L. 394/91 "Legge quadro sulle aree protette" e L.R. 19/97 "Norme per l'istituzione e la gestione delle aree protette della Regione Puglia" e s.m.i o in aree di interesse paesaggistico tutelati per legge (art. 142 del d.lgs. 42/2004). | 10        |
| Ubicazione dell'intervento nei centri storici come definite dagli strumenti urbanistici di riferimento  | 10        |
| Ubicazione dell'intervento in prossimità degli itinerari della TDM  | 20        |
| <b>Punteggio massimo attribuibile</b>   | <b>30</b> |

# Criteri di valutazione

## Ubicazione intervento

| Ubicazione intervento   | Punti     |
|---|-----------|
| Ubicazione dell'intervento in Zone di protezione Speciale (ZPS) e Siti di Importanza Comunitaria (SIC) individuati in applicazione delle Direttive 74/409/CEE e 92/43/CEE e aree naturali protette ai sensi della L. 394/91 "Legge quadro sulle aree protette" e L.R. 19/97 "Norme per l'istituzione e la gestione delle aree protette della Regione Puglia" e s.m.i o in aree di interesse paesaggistico tutelati per legge (art. 142 del d.lgs. 42/2004). | 10        |
| Ubicazione dell'intervento nei centri storici come definite dagli strumenti urbanistici di riferimento  | 10        |
| Ubicazione dell'intervento in prossimità degli itinerari della TDM  | 20        |
| <b>Punteggio massimo attribuibile</b>   | <b>30</b> |

# Criteri di valutazione

## Classificazione del bene oggetto dell'int.

| Classificazione del bene oggetto dell'intervento  | Punti     |
|---|-----------|
| <p>Classificazione del bene oggetto dell'intervento nelle Aree sottoposte a vincolo 1497/39 e cosiddette "Galassini" così come recepiti nella d.lgs. 42/2004 art. 136</p> <p style="text-align: center;">o</p> <p>Classificazione del bene oggetto dell'intervento come bene architettonico e paesaggistico vincolato ai sensi della legge 1089/1939 così come recepiti nella d.lgs. 42/2004 art. 136</p> <p style="text-align: center;">o</p> <p>Beni dell'archeologia industriale testimonianza della cultura e delle filiere produttive locale della TDM ai sensi della L.R. n. 1 del 27 gennaio 2015 "Valorizzazione del patrimonio di archeologia industriale" e dell'art. 10, comma 3, lettera d) e comma 4, lettera l d.lgs. 42/2014</p> | 20        |
| <p>Classificazione del bene oggetto dell'intervento quale bene monumentale e paesaggistico come rinvenuti dall'elenco dei vincoli e segnalazioni R07 del PUTT P</p>   | 20        |
| <p>Beni confiscati alle mafie (Elenco immobili o aree elencati nell'Agenzia Nazionale per l'amministrazione e la destinazione dei beni sequestrati o confiscati alla criminalità organizzata (art, 5 comma 1, 9 D.L. n. 4 del 4 febbraio 2010)</p> <p style="text-align: center;">o</p> <p>Tipologia di architettura rurale di cui all'art. 2 della L. 378/2013 (D.MiBACT 6 ottobre 2005)</p>   | 15        |
| <p>Altri beni immobili di particolare e comprovato interesse artistico, storico – archeologico, naturalistico - ambientale o turistico ricreativo del territorio comunale.</p>  | 10        |
| <p><b>Punteggio massimo attribuibile</b></p>  | <b>20</b> |

# Criteri di valutazione

## Classificazione del bene oggetto dell'int.

| Classificazione del bene oggetto dell'intervento  | Punti     |
|---|-----------|
| <p>Classificazione del bene oggetto dell'intervento nelle Aree sottoposte a vincolo 1497/39 e cosiddette "Galassini" così come recepiti nella d.lgs. 42/2004 art. 136</p> <p style="text-align: center;">o</p> <p>Classificazione del bene oggetto dell'intervento come bene architettonico e paesaggistico vincolato ai sensi della legge 1089/1939 così come recepiti nella d.lgs. 42/2004 art. 136</p> <p style="text-align: center;">o</p> <p>Beni dell'archeologia industriale testimonianza della cultura e delle filiere produttive locale della TDM ai sensi della L.R. n. 1 del 27 gennaio 2015 "Valorizzazione del patrimonio di archeologia industriale" e dell'art. 10, comma 3, lettera d) e comma 4, lettera l d.lgs. 42/2014</p> | 20        |
| <p>Classificazione del bene oggetto dell'intervento quale bene monumentale e paesaggistico come rinvenuti dall'elenco dei vincoli e segnalazioni R07 del PUTT P</p>   | 20        |
| <p>Beni confiscati alle mafie (Elenco immobili o aree elencati nell'Agenzia Nazionale per l'amministrazione e la destinazione dei beni sequestrati o confiscati alla criminalità organizzata (art, 5 comma 1, 9 D.L. n. 4 del 4 febbraio 2010)</p> <p style="text-align: center;">o</p> <p>Tipologia di architettura rurale di cui all'art. 2 della L. 378/2013 (D.MiBACT 6 ottobre 2005)</p>   | 15        |
| <p>Altri beni immobili di particolare e comprovato interesse artistico, storico – archeologico, naturalistico - ambientale o turistico ricreativo del territorio comunale.</p>  | 10        |
| <p><b>Punteggio massimo attribuibile</b></p>  | <b>20</b> |

# Criteri di valutazione

## Caratteristiche intervento proposto

| Caratteristiche dell'intervento proposto   |                     | Condizioni    | Punti     |
|--|---------------------|---------------|-----------|
| L'immobile o l'area oggetto dell'intervento è già destinato ad attività culturali  |                     | SI            | 10        |
| Attestazione rilasciata dall'Ente che attesta che l'immobile è già destinato ad attività culturali pubbliche (musei, biblioteche, ...ecc.)   |                     | NO            | 0         |
| Intervento corredato di progetto cantierabile, completo cioè di tutte le autorizzazioni necessarie per l'avvio dei lavori  |                     | SI            | 5         |
|  |                     | NO            | 0         |
| <p>Il progetto prevede investimenti per la fruizione di soggetti diversamente abili, anche attraverso soluzioni innovative e tecnologiche; utilizzo di materiali e tecniche per la sostenibilità ambientale e tecniche locali; risparmio energetico</p> <p>Il punteggio è attribuito in base alla presenza nel progetto di tre criteri:</p> <ol style="list-style-type: none"> <li>1) abbattimento barriere architettoniche;</li> <li>2) utilizzo di materiali e tecniche che favoriscono la sostenibilità ambientale e tecniche locali;</li> <li>3) risparmio energetico (gli investimenti nel settore del risparmio energetico non sono ammissibili agli aiuti)</li> </ol> | 3 criteri presenti  | Ottimo        | 15        |
|  | 2 criteri presenti  | Buono         | 10        |
|  | 1 criterio presente | Sufficiente   | 5         |
|  | 0 criteri presenti  | Insufficiente | 2         |
| Il progetto di investimento è innovativo in termini di utilizzo di nuove tecnologie per la fruizione, valorizzazione, promozione del Territorio SMART TDM (App, gamification, realtà virtuale/aumentata, ecc.)   |                     | SI            | 5         |
|  |                     | NO            | 0         |
| <p>Qualità del piano di gestione e funzionamento quinquennale proposto.</p> <p>Il punteggio è attribuito se il piano presenta i seguenti elementi:</p> <ol style="list-style-type: none"> <li>1) Chiara individuazione degli obiettivi e delle caratteristiche gestionali del progetto;</li> <li>2) Efficacia del piano economico-finanziario (Chiara identificazione dei fabbisogni finanziari e dei principali elementi gestionali);</li> <li>3) Efficacia del sistema di controllo e monitoraggio quinquennale</li> </ol>   | 3 criteri presenti  | Ottimo        | 15        |
|  | 2 criteri presenti  | Buono         | 10        |
|  | 1 criterio presente | Sufficiente   | 5         |
|  | 0 criteri presenti  | Insufficiente | 2         |
| <b>Punteggio massimo attribuibile</b>  |                     |               | <b>50</b> |

# Criteri di valutazione

## Caratteristiche intervento proposto

| Caratteristiche dell'intervento proposto   |                     | Condizioni    | Punti     |
|--|---------------------|---------------|-----------|
| L'immobile o l'area oggetto dell'intervento è già destinato ad attività culturali  |                     | SI            | 10        |
| Attestazione rilasciata dall'Ente che attesta che l'immobile è già destinato ad attività culturali pubbliche (musei, biblioteche, ...ecc.)   |                     | NO            | 0         |
| Intervento corredato di progetto cantierabile, completo cioè di tutte le autorizzazioni necessarie per l'avvio dei lavori  |                     | SI            | 5         |
|  |                     | NO            | 0         |
| Il progetto prevede investimenti per la fruizione di soggetti diversamente abili, anche attraverso soluzioni innovative e tecnologiche; utilizzo di materiali e tecniche per la sostenibilità ambientale e tecniche locali; risparmio energetico<br><br>Il punteggio è attribuito in base alla presenza nel progetto di tre criteri:<br>1) abbattimento barriere architettoniche;<br>2) utilizzo di materiali e tecniche che favoriscono la sostenibilità ambientale e tecniche locali;<br>3) risparmio energetico (gli investimenti nel settore del risparmio energetico non sono ammissibili agli aiuti) | 3 criteri presenti  | Ottimo        | 15        |
|  | 2 criteri presenti  | Buono         | 10        |
|  | 1 criterio presente | Sufficiente   | 5         |
|  | 0 criteri presenti  | Insufficiente | 2         |
| Il progetto di investimento è innovativo in termini di utilizzo di nuove tecnologie per la fruizione, valorizzazione, promozione del Territorio SMART TDM (App, gamification, realtà virtuale/aumentata, ecc.)   |                     | SI            | 5         |
|  |                     | NO            | 0         |
| Qualità del piano di gestione e funzionamento quinquennale proposto.<br><br>Il punteggio è attribuito se il piano presenta i seguenti elementi:<br>1) Chiara individuazione degli obiettivi e delle caratteristiche gestionali del progetto;<br>2) Efficacia del piano economico-finanziario (Chiara identificazione dei fabbisogni finanziari e dei principali elementi gestionali);<br>3) Efficacia del sistema di controllo e monitoraggio quinquennale   | 3 criteri presenti  | Ottimo        | 15        |
|  | 2 criteri presenti  | Buono         | 10        |
|  | 1 criterio presente | Sufficiente   | 5         |
|  | 0 criteri presenti  | Insufficiente | 2         |
| <b>Punteggio massimo attribuibile</b>  |                     |               | <b>50</b> |

# Criteri di valutazione

## Caratteristiche intervento proposto

| Caratteristiche richiedente           | Condizioni | Punti     |
|---------------------------------------|------------|-----------|
| Fondazioni                            | NO         | 0         |
|                                       | SI         | 10        |
| <b>Punteggio massimo attribuibile</b> |            | <b>10</b> |



**TERRA DEI MESSAPI**  
*Gruppo di Azione Locale*

# CONTATTI

Whatsapp: 392 54 74 720

Mail: [pubblicherelazioni@terradeimessapi.it](mailto:pubblicherelazioni@terradeimessapi.it)

Telefono: 0831734929

## SCARICA IL BANDO



Fondo europeo agricolo per lo sviluppo rurale:  
*L'Europa investe nelle zone rurali*

Regione Puglia



Misura 19 - Sotto misura 19.2 - "Sostegno all'esecuzione degli interventi nell'ambito degli interventi della Strategia di Sviluppo Locale di tipo partecipativo" - PSR Puglia 2014/2020