PIANTA PIANO TERRA

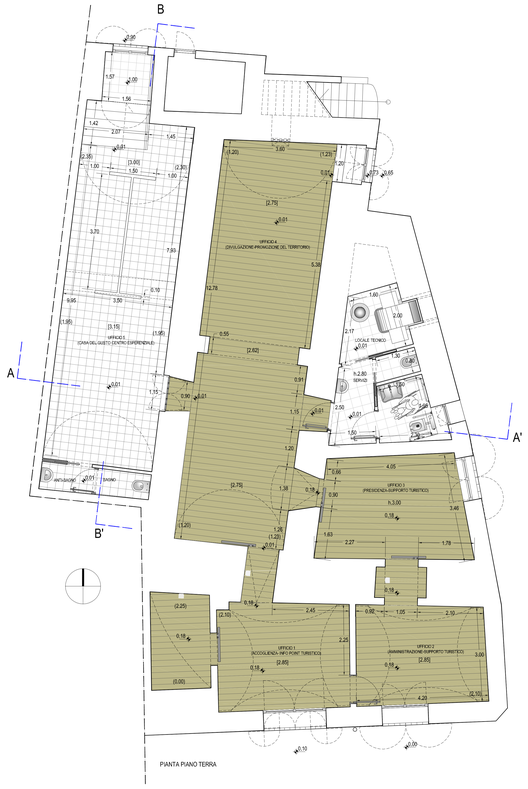

PIANTA PIANO TERRA

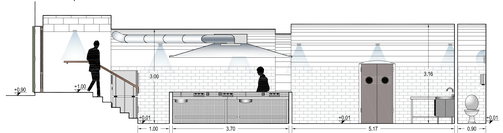

SEZIONE B-B'

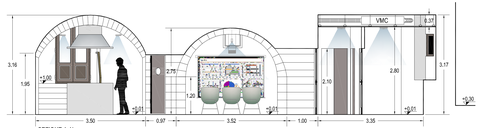

SEZIONE A-A'

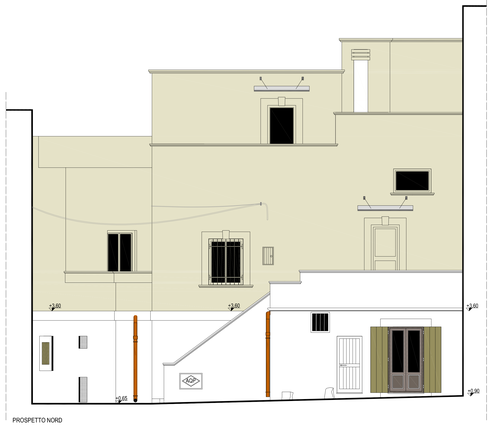

PROSPETTO NORD

PROSPETTO SUD

PROSPETTO EST

LEGENDA

1/5	Numerazione vani		Sistema luminoso modulare led
(3.00)	Altezza in chiave della volta rispetto al piano di calpestio		Proiettore orientabile su binario
(2.50)	Altezza all'imposta della volta rispetto al piano di calpestio		Apparecchio a parete
h3.50	Altezza vano rispetto al piano di calpestio		Apparecchio da superficie
+0.00	Quote altimetriche di progetto		Nuova pavimentazione in grès porcellanato
			Nuova pavimentazione in grès porcellanato con caratteristiche adeguate al contesto

N.B. Tutti gli arredi presenti nel presente grafico si intendono graficizzati ai soli fini impiantistici e non fanno parte del presente progetto

TERRA DEI MESSAPI
Origini di Ruvo e Canosa

GAL Terra Dei Messapi S.r.l.
72023 Mesagne (BR) Via Abruzzi, 3
tel +39 0831 734929 - fax +39 0831 735323
pubblicherelazioni@terradeimessapi.it - info@pec.terradeimessapi.it

Intervento 2.4
Realizzazione e adeguamento dei sentieri rurali per accrescere l'accessibilità dei luoghi e l'attrattività del territorio
Sotto-intervento a)
Adeguamento della Casa Rurale a Centro Informativo Esperienziale quale centro di coordinamento dello SMARTLAND Terra dei Messapi

Lavori di Restauro e rifunzionalizzazione di un immobile ubicato nel centro storico del comune di Mesagne (BR) alla via Martiri della Libertà angolo vico San Biagio

PROGETTO ESECUTIVO

DESCRIZIONE ELABORATO	SCALA	ELABORATO
PROGETTO ARCHITETTONICO: PIANTA, PROSPETTI E SEZIONI	1:50	PA01

RESPONSABILE DEL PROCEDIMENTO
Dott. Antonio Lagilleno

PROGETTAZIONE
Arch. Maria Furlati

COLLABORATORE
Arch. Matteo Tommillo

REV.	DATA	REDATTO	VERIFICATO	APPROVATO
00	Marzo 2021			